

Το μονοπάτι είναι σύμπλεγμα των πιο κάτω 4 μονοπατιών που κατασκευάστηκαν στην ευρύτερη περιοχή Μαδαρής από το Τμήμα Δασών με χρηματοδότηση του Κυπριακού Οργανισμού Τουρισμού.

A/A (Τμήμα)	Όνομα Μονοπατιού	Μήκος (km)	Βαθμός δυσκολίας	Χρόνος σε ώρες
1	Δόξα Σοι Ο Θεός - Πυροφυλάκιο Μαδαρής	3,8	3	2,0
2	Πυροφυλάκιο Μαδαρής - Σελλάδι του Καραμανλή	3,6	3	1,5
3	Σελλάδι του Καραμανλή - Μούττη της Χώρας	3,8	2	1,5
4	Μούττη της Χώρας - Δόξα Σοι Ο Θεός	1,8	1	0,5
	Σύνολο	13,0		5,5

Αφετηρία

Η τοποθεσία Δόξα Σοι Ο Θεός βρίσκεται σε απόσταση 2 χιλιομέτρων από την Κυπερούντα και 5 χιλιομέτρων από τα Σπήλια στο δρόμο Κυπερούντας - Σπηλιών - Κανναβιών, σε υψόμετρο 1335m. Η πορεία του μονοπατιού παρέχει τη δυνατότητα στον πεζοπόρο να επιλέξει αφετηρία και πορεία που επιθυμεί να ακολουθήσει.



Τμήμα Μονοπατιού της Μαδαρής

Βαθμός δυσκολίας


Ο βαθμός δυσκολίας για ολόκληρο το μονοπάτι είναι 3 (σε κλίμακα δυσκολίας από 1-5) και οφείλεται κυρίως στο μήκος του. Το πιο απότομο και κατηφορικό είναι το τμήμα 2 (Πυροφυλάκιο Μαδαρής - Σελλάδι του Καραμανλή).



Πυροφυλάκιο Μαδαρής

Σημεία ενδιαφέροντος


- Το τμήμα 1 του μονοπατιού παρέχει εξαιρετική πανοραμική θέα ολόκληρης της περιοχής που εκτείνεται από το Τρόδος μέχρι και την οροσειρά του Πενταδάκτυλου και τη Λευκωσία, σε υψόμετρο 1400m - 1600m, κατά μήκος της κορυφογραμμής Μαδαρής. Καταλήγει στο πυροφυλάκιο Μαδαρής,



Τεισιά της Μαδαρής

που είναι χτισμένο σε υψόμετρο 1582m, και είναι το μοναδικό πυροφυλάκιο που διατηρείται στη μορφή που χτίστηκε πριν από 70 και πλέον χρόνια. Από το σημείο αυτό, μπορεί κάποιος να περπατήσει το κυκλικό μονοπάτι «Τεισιά της Μαδαρής», μήκους 3,5 km και να θαυμάσει το άγριο και παρθένο τοπίο με τους τεράστιους κατακόρυφους διαβασικούς βράχους που θυμίζουν τείχη.

- Από το τμήμα 2, στην πορεία προς το Σελλάδι του Καραμανλή, παρέχεται εξαιρετική θέα προς τον κόλπο της Μόρφου και την οροσειρά του Τροόδους. Η διαδρομή ακολουθεί εξ ολοκλήρου κατηφορική πορεία δια μέσου πυκνής βλάστησης όπου κυριαρχεί η ενδημική λατζιά και το ενδημικό κέδρο το οποίο έχει εισαχθεί στην περιοχή πριν 35 περίπου χρόνια με τεχνητή αναγέννηση.



Μαύρα Δάση



Σημείο Ξεκούρασης



Τεχνητά σκαλοπάτια



Πέτρινη βρύση

- Το τμήμα 3 περνά μέσα από δάσος τραχείας πεύκης και λατζιάς, τα γνωστά Μαύρα Δάση, που είναι από τα πιο φυσικά και αδιατάραχτα δάση.
- Το τμήμα 4 παρέχει θέα προς τον κόλπο της Μόρφου και την κοιλάδα Σολιάς.
- Τα δύο τελευταία τμήματα του μονοπατιού αποτελούν μέρος του Ευρωπαϊκού Μονοπατιού E4.

Κατά τη διάρκεια της διαδρομής, εκτός από τους εντυπωσιακούς διαβασικούς βράχους, συναντώνται αρκετά είδη φυτών, μερικά από τα οποία είναι ενδημικά. Τα κυριότερα ενδημικά είναι η αγριοτριανταφυλλιά (*Rosa chionistrae*), η νεπέτα (*Nepeta troodi*), το ορνιθόγαλο (*Ornithogalum chionophilum*), η μαργαρίτα (*Anthemis plutonia*), το πετροκέφαλο

(*Pteroccephalus multiflorus*), η λατζιά (*Quercus alnifolia*), το κέδρο (*Cedrus brevifolia*), ο κρίκος (*Crocus cyrius*) ο οποίος ανθίζει Ιανουάριο - Φεβρουάριο και είναι αυστηρά προστατευόμενο είδος, και το θυμάρι (*Thymus integer*). Άλλα είδη μη ενδημικά είναι ο αόρατος της Μαδαρής (*Juniperus excelsa*), που δεν υπάρχει αλλού στο νησί μας, και ο αόρατος (*Juniperus oxycedrus*), η μαύρη πεύκη (*Pinus nigra*), η τραχεία πεύκη (*Pinus brutia*), η αγριοτριανταφυλλιά (*Rosa canina*), η αντρουκλιά (*Arbutus andrachne*), η παιωνία (*Paeonia mascula*), η βερβεριτζιά (*Berberis cretica*), η ξυσταρκά (*Cistus creticus*), η σπατζιά (*Salvia fruticosa*), η φτέρη (*Pteridium aquilinum*), το ρούδι (*Rhus coriaria*), η αγριομηλιά (*Sorbus aria*), η κοκκινομοσφιλιά (*Crataegus monogyna*), η αγριοκυδωνιά (*Cotoneaster racemiflorus*), ο σφένδαμνος (*Acer obtusifolium*), ο πλάτανος (*Platanus orientalis*), το αιγιόκλημα (*Lonicera etrusca*) κλπ.



Η νεπέτα (*Nepeta troodi*)



Ο κρίκος (*Crocus cyrius*)

η μαύρη πεύκη (*Pinus nigra*), η τραχεία πεύκη (*Pinus brutia*), η αγριοτριανταφυλλιά (*Rosa canina*), η αντρουκλιά (*Arbutus andrachne*), η παιωνία (*Paeonia mascula*), η βερβεριτζιά (*Berberis cretica*), η ξυσταρκά (*Cistus creticus*), η σπατζιά (*Salvia fruticosa*), η φτέρη (*Pteridium aquilinum*), το ρούδι (*Rhus coriaria*), η αγριομηλιά (*Sorbus aria*), η κοκκινομοσφιλιά (*Crataegus monogyna*), η αγριοκυδωνιά (*Cotoneaster racemiflorus*), ο σφένδαμνος (*Acer obtusifolium*), ο πλάτανος (*Platanus orientalis*), το αιγιόκλημα (*Lonicera etrusca*) κλπ.

Η αλεπού (*Vulpes vulpes*) και ο λαγός (*Lepus europaeus*) είναι τα κυρίαρχα είδη των θηλαστικών που συναντώνται στην περιοχή. Από τα πουλιά ιδιαίτερη σημασία έχουν ο προστατευόμενος κλόκκαρος (*Corvus corax*), το περτικοσιάχινο (*Hieraaetus fasciatus*) και ο δεντροβάτης (*Certhia brachydactyla dorotheae*).



Η αλεπού (*Vulpes vulpes*)



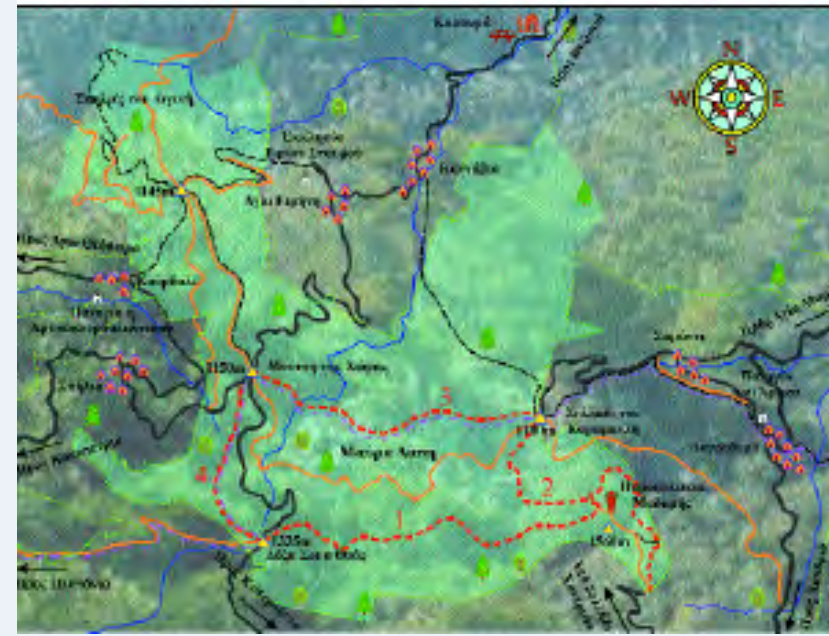
Η μαργαρίτα (*Anthemis platonica*)

Ο πεζοπόρος πρέπει να έχει υπόψη του τα πιο κάτω:

- Το άναμμα φωτιάς σε οποιοδήποτε σημείο του δάσους, ακόμα και σε δρόμους και πλατείες, απαγορεύεται αυστηρά.
- Το κάπνισμα και το φαγητό στα μονοπάτια μελέτης της φύσης πρέπει να αποφεύγονται.
- Η οδήγηση μοτοποδηλάτων ή ποδηλάτων στα μονοπάτια απαγορεύεται.
- Η συνοδεία σκυλιών σε μονοπάτια μελέτης της φύσης απαγορεύεται.
- Τα πουλιά και η άγρια ζωή δεν πρέπει να παρενοχλούνται.
- Το κόψιμο φυτών και το χάραγμα στους φλοιούς των δένδρων πρέπει να αποφεύγονται.
- Σε περίπτωση δασικής πυρκαγιάς, καλέστε 1407 (24 ώρες).

Για οποιοσδήποτε παρατηρήσεις ή σχόλια μη διστάσετε να επικοινωνήσετε με το Τμήμα Δασών στα τηλέφωνα 22924219, 25552580, ή 22805528 καθημερινά από τις 07:30 - 14:30

Μονοπάτι Μελέτης της Φύσης Μαδαρή - Λόζο Σοι ο Θεός



ΜΟΝΟΠΑΤΙΑ	ΥΠΟΜΝΗΜΑ
1 Λόζο Σοι ο Θεός - Παραρτηριακό Μαδαρής 2,8 km	Μονοπάτι Μελέτης της Φύσης
2 Παραρτηριακό Μαδαρής - Στόλιθο του Καρμαρού 3,6 km	Πορεία Εργασίας (μονοπάτι) (ΣΕ)
3 Στόλιθο του Καρμαρού - Μπίστη της Λόζας 2,8 km	Μενιρίτι
4 Μπίστη της Λόζας - Λόζο Σοι ο Θεός 1,8 km	Ασφάλτοδρομος
	Χαλαρόδρομος
	Προσέγγιση
	Ορεινό ποτάμι
	Ορεινό ποτάμι
	Παραρτηριακό της φύσης
	Καταρράκτης
	Λοκάλια ανάδρα
	Προσπελάσιμα
	Παράρτημα σημείο
	Επιστήθιο
	Ποταμίσκος



Juniperus excelsa M. Biem - Άρκυθος η υψηλή.

Κυκλικό Μονοπάτι Μελέτης της Φύσης "Μαδαρή"

